




Zone Con-4 (détail 6)

	Limite de zone		Zone Agricole
	Matrice graphique numérique 2018		

Échelle: 1/5 000



Source: Base de données topographiques du Québec BDTQ - SIGAT 2014, Matrice graphique numérique de Saint-Anicet Évimbec 2018, Découpage de la zone agricole CPTAQ 2016, Orthophoto Géomont 2017, © Gouvernement du Québec.

Réalisation: Service d'urbanisme et d'aménagement de la MRC du Haut-Saint-Laurent, mai 2018.

