





**Zone R-1 et R-2 (détail 3 et 4)**

 Modification	 Zone Agricole
 Matrice graphique numérique 2018	

Échelle: 1/10 000 

Source: Base de données topographiques du Québec BDTQ - SIGAT 2014,  
Matrice graphique numérique de Saint-Anicet Évimbéc 2017,  
Découpage de la zone agricole CPTAQ 2016,  
Orthophoto Géomont 2017, © Gouvernement du Québec.  
Réalisation: Service d'urbanisme et d'aménagement et d'urbanisme de la MRC du Haut-Saint-Laurent, mai 2018.

