







RÈGLEMENT 584  
PLAN D'URBANISME

PLAN 2  
Développement économique

-  Pôle de développement
-  Limite municipale
-  Périmètre urbain
-  Hydrographie
-  Réseau routier
-  Limite de lot

1:10 000

N




Philippe Meunier et Associée  
Urbanisme et soutien municipal

Sources:  
Municipalité de Saint-Anicet  
MRC du Haut-Saint-Laurent  
Projection: NAD 83 MTM 8

