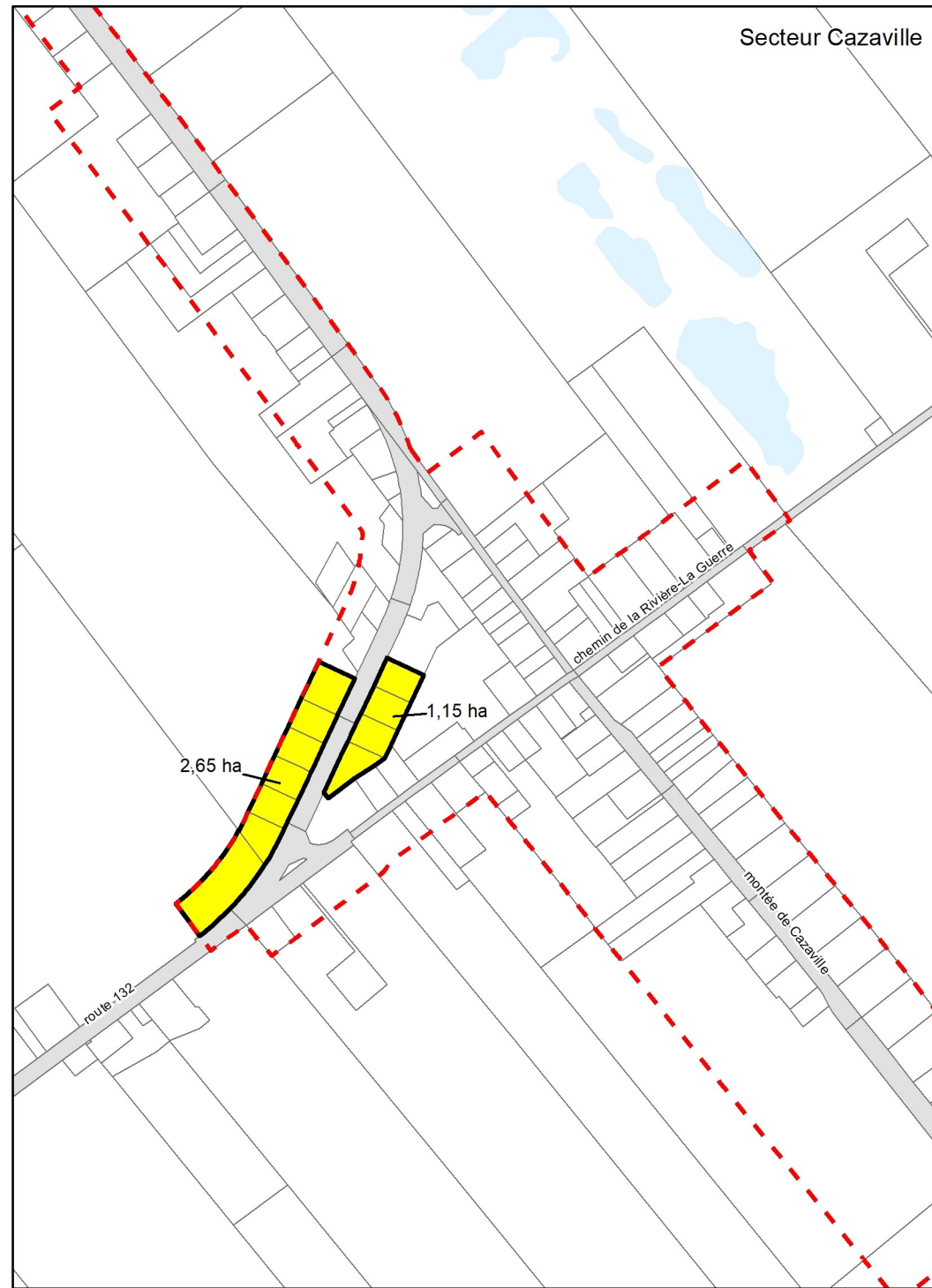
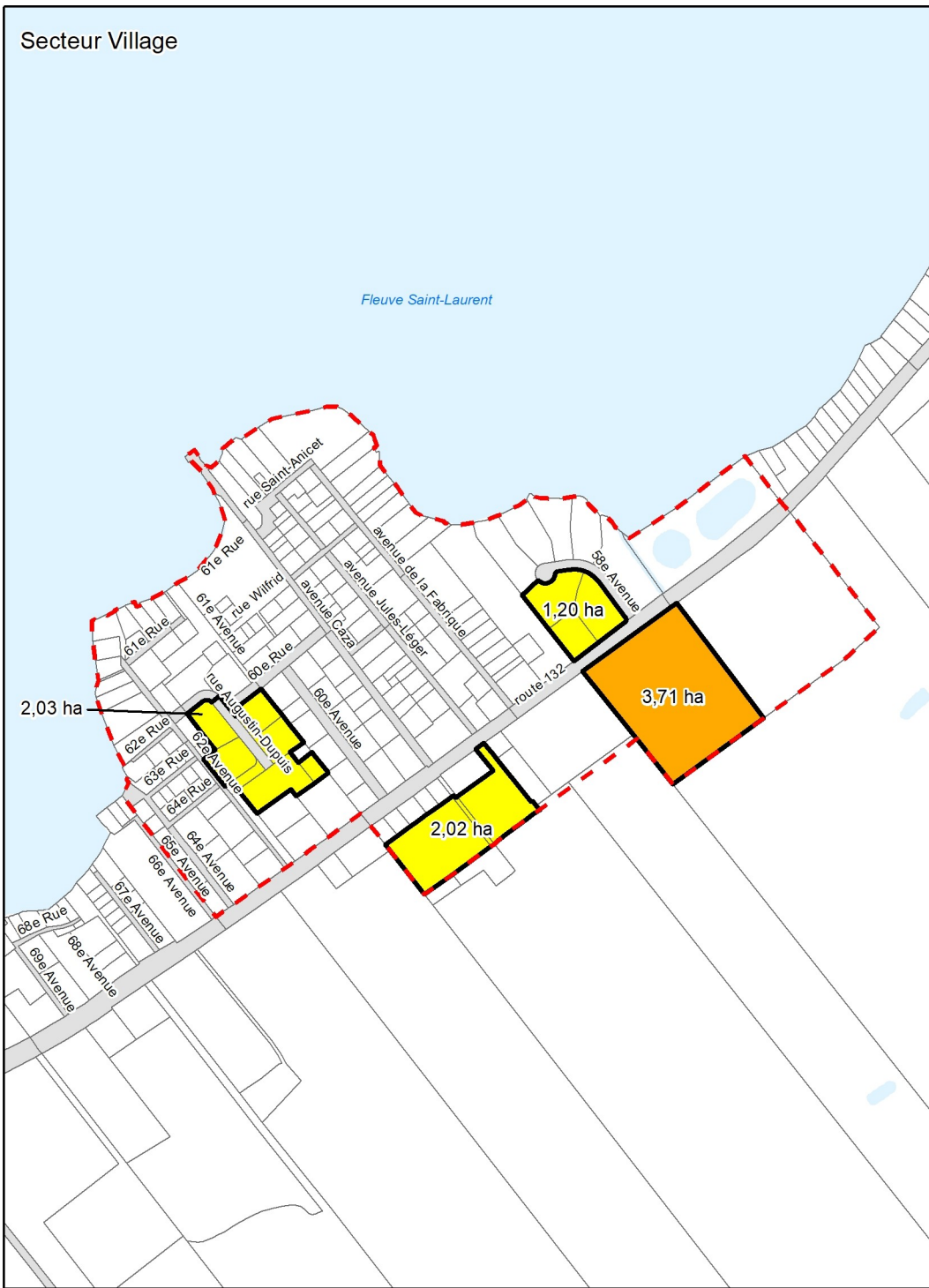




Secteur Village





Secteur Cazaville



RÈGLEMENT 584
PLAN D'URBANISME

PLAN 1
Espaces à développer
et à redévelopper

-  Espace vacant
-  Espace à redévelopper

-  Périmètre urbain
-  Hydrographie
-  Réseau routier
-  Limite de lot

1:10 000



Philippe Meunier et Associée
Urbanisme et soutien municipal

Sources:
Municipalité de Saint-Anicet
MRC du Haut-Saint-Laurent
Projection: NAD 83 MTM 8



Réalisé par :
Philippe Meunier, Urbaniste
Septembre 2025