







PLAN DE ZONAGE



Municipalité de Saint-Anicet

Rec	Récréation
C	Commerciale
A	Agricole
M	Mixte
Hb	Habitation de moyenne densité
Con	Conservation
P	Public et Institutionnel
V	Villégiature (faible densité)
	Zonage
	Zone Agricole

- * Élément d'intérêt
-  Lit d'écoulement
-  Réseau routier supérieur
-  Réseau Local
-  Réseau privé

Échelle: 1 / 5 000

Détail 1 Noyau villageois

Amendement	contenu	entrée en vigueur
308-9	Agrandissement de la zone M-101 au détriment de la zone A-110	17 sept. 2007
308-24	Création des zones C-110 et Rec-6 au détriment de la zone M-101	12 jan. 2012
308-34	Ajustement des limites de zones	14 mai 2018
308-44	Agrandissement de la zone M-104 au détriment des zones Hb-120, Hb-122, Hb-125 et M-127, et la partie de la zone Hb-108 longeant l'avenue Caza	28 nov. 2021

Règlement de zonage 308, annexe 1

Entré en vigueur 25 juin 2003

Mise à jour: novembre 2021

Service d'aménagement et d'urbanisme de la MRC du Haut Saint-Laurent.

Source: Base de données topographiques du Québec BDTQ - SIGAT 2014, Matrice graphique numérique de Saint-Anicet Évimbéc 2021, Découpage de la zone agricole CPTAQ 2016,

